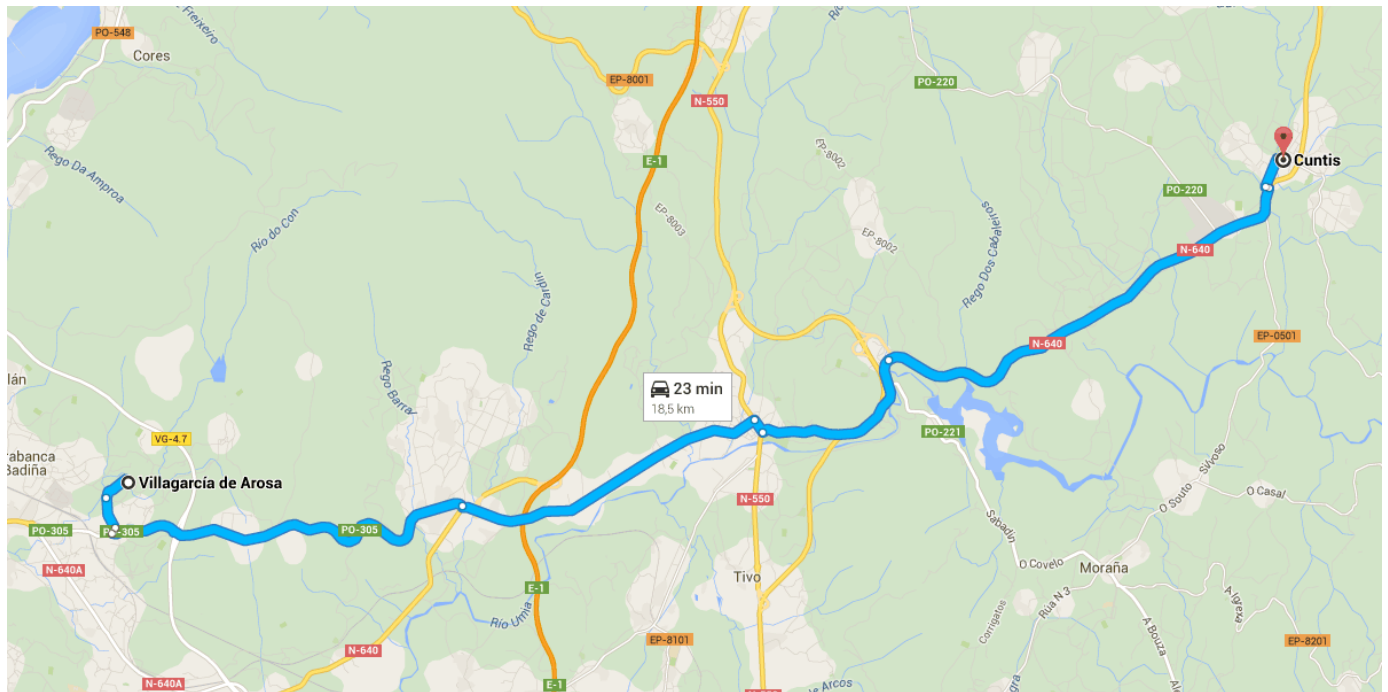




## Indicaciones de Vilagarcía de Arosa a Cuntis



## ○ Vilagarcía de Arosa

Pontevedra

Toma PO-305 hacia N-640.

5,8 km/8 min

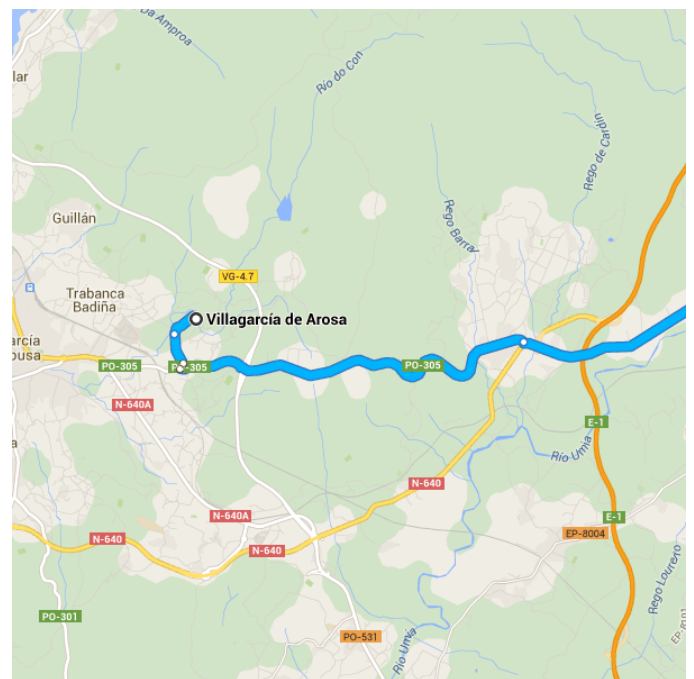
- ↑ 1. Dirígete hacia el norte por Rúa Banda do Río  
38 m
- ↶ 2. Gira a la izquierda hacia Rúa o da Parroquia-Vento  
350 m
- ↶ 3. Gira ligeramente a la izquierda hacia Rúa o da Parroquia-Vento  
400 m
- ↷ 4. Gira a la derecha hacia Rúa Cristo do Vento  
83 m
- ↶ 5. Gira a la izquierda hacia Rúa Vento/PO-305

Continúa hacia PO-305

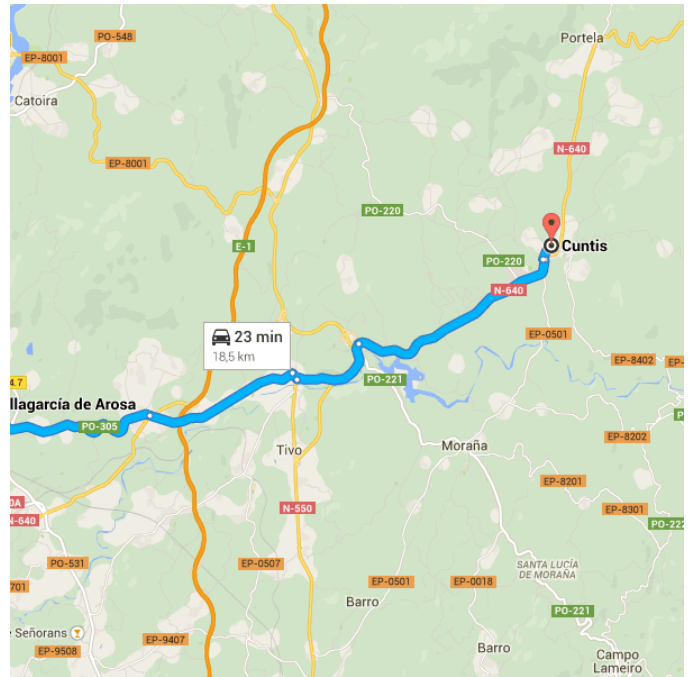
5,0 km

Sigue por **N-640** hasta Rúa Bernardo Sagasta.

12,2 km/13 min

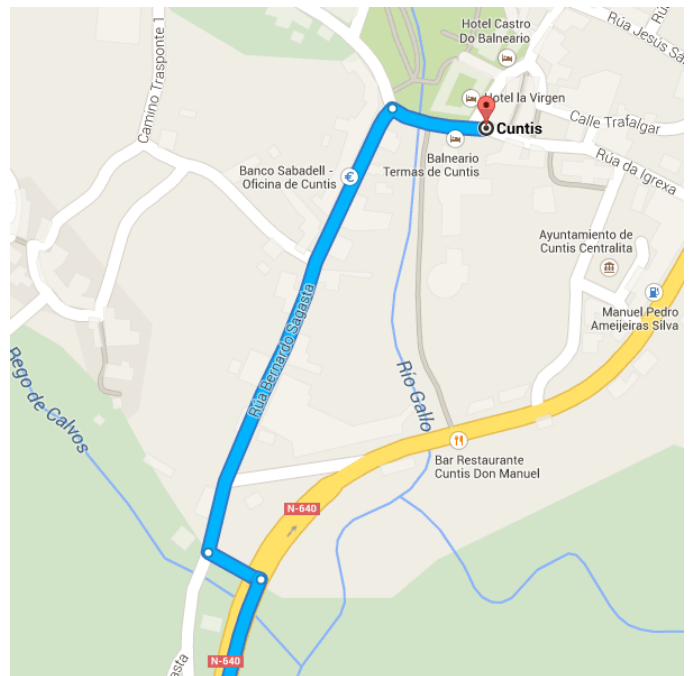


- 6. En la rotonda, toma la **segunda** salida en dirección N-640  
\_\_\_\_\_ 4,0 km
- 7. Gira a la **derecha** hacia N-550/N-640  
\_\_\_\_\_ 190 m
- 8. Gira a la **izquierda** hacia N-640  
\_\_\_\_\_ 2,3 km
- 9. Gira a la **derecha** para continuar en N-640  
\_\_\_\_\_ 5,7 km



Sigue por **Rúa Bernardo Sagasta**.  
Conduce hacia **Praza de Galicia** en Cuntis.

- \_\_\_\_\_ 500 m/2 min
- 10. Gira a la **izquierda** hacia **Rúa Bernardo Sagasta**  
\_\_\_\_\_ 46 m
- 11. Gira a la **derecha** para continuar en **Rúa Bernardo Sagasta**  
\_\_\_\_\_ 400 m
- 12. Gira a la **derecha** hacia **Praza de Galicia**  
\_\_\_\_\_ 76 m



## 📍 Cuntis

Pontevedra

Estas indicaciones se ofrecen sólo a modo de planificación. Es posible que las obras, el tiempo, el tráfico u otros factores hagan variar el estado de las carreteras respecto a los resultados del mapa, por lo que deberías tener en cuenta estos aspectos al planificar la ruta. Debes respetar todas las señales y los avisos relacionados con la ruta.

Datos del mapa ©2015 Google, basado en BCN IGN España